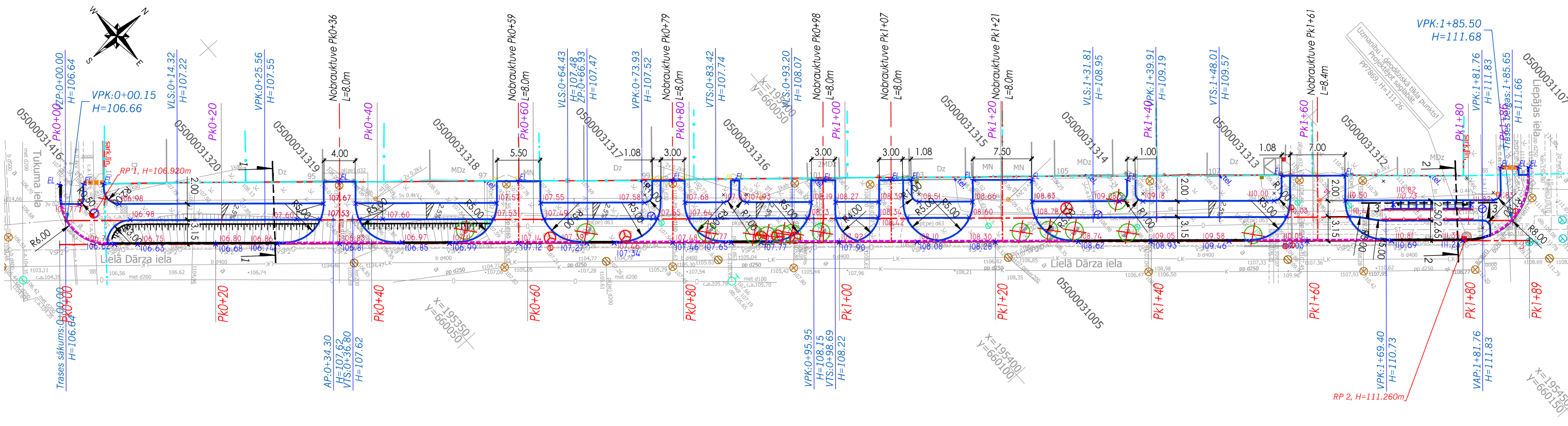
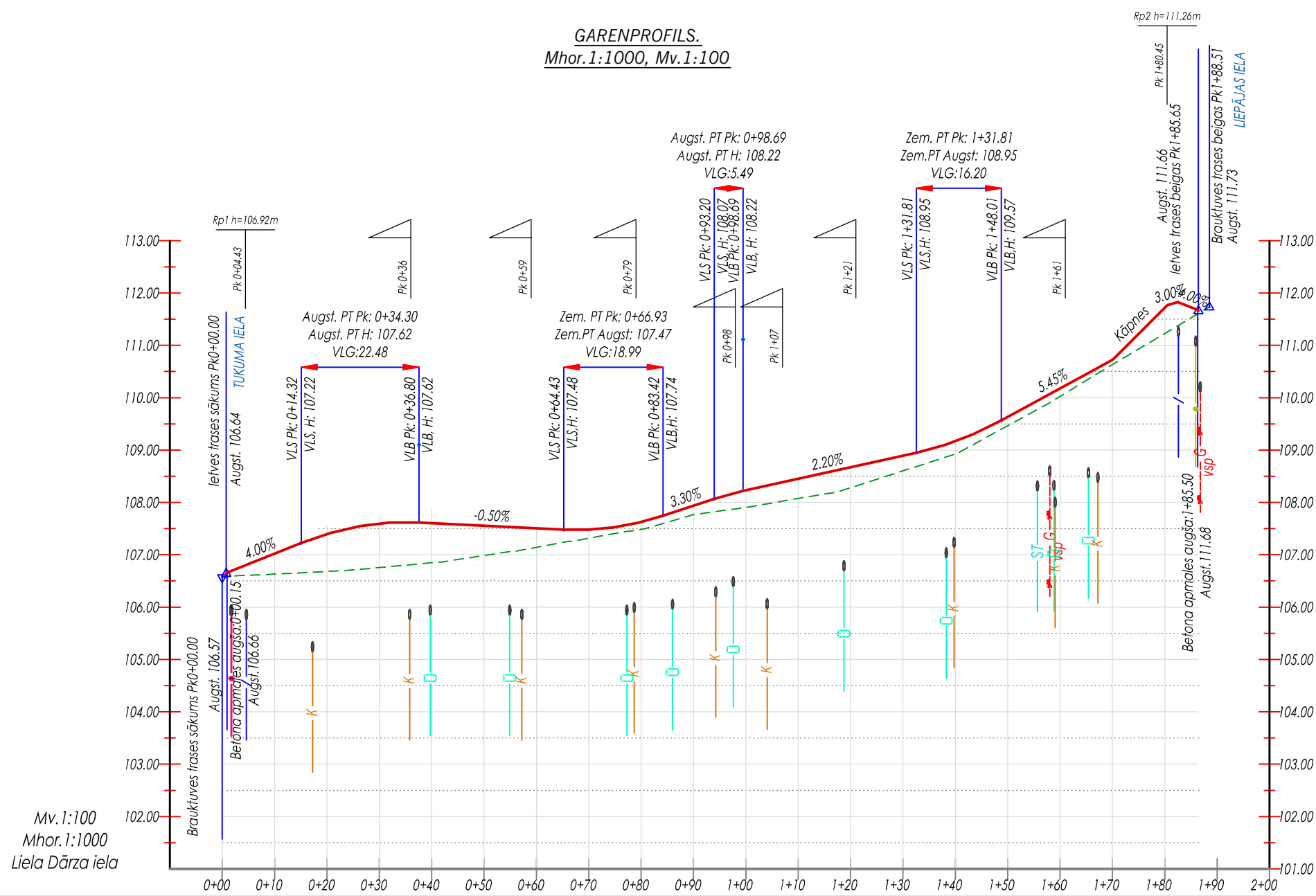


IZBŪVES PLĀNS.
M1:500



GARENPROFILS.
Mhor. 1:1000, Mv. 1:300



APZĪMĒJUMI

- Nobrauktuves ass
- Betona apmale CA100.30.15, 12 cm virs brauktuves
- Betona apmale CA100.22.15, 2 cm virs brauktuves
- Slīpa betona apmale CA100.30/22.15
- Betona apmale IA100.20.8
- Pandusa margas
- Nogāzes mala
- Seguma mala
- Zemes gabala robeža
- Izcērtāmie koki un celmi
- Izcērtāmie krūmi
- Asfalta seguma savienojumu frēzēšana
- Pagaidu reperis
- letves trases piketāža
- Brauktuves malas trases piketāža
- proj. augstuma atzīme (seguma virsma)
- proj. augstuma atzīme (apmales augša)
- esošās virsmas līmenis
- projektētais šķērskritums
- Vertikālais taisnes sākums, pikets, augstums
- Vertikālais līknes sākums, pikets, augstums
- Vertikālais pieskaru krustpunkts, pikets, augstums
- Garenprofila zemākais punkts, pikets, augstums
- Garenprofila augstākais punkts, pikets, augstums

GARENPROFILA ELEMENTU APZĪMĒJUMI

- letves trases projekta līnija
- Esošais reljefs pa letves trasi
- Esošais reljefs pa brauktuves malas trasi
- Vertikālais taisnes garums (m)
- Kritums procentos
- Lūzuma noapaļojuma rādītājs (m)
- Trases ass pagrieziņa leņķis
- Plāna līknes rādītājs
- Plāna līknes garums
- Plāna taisnes garums
- Vertikālais līknes sākums
- Vertikālais līknes beigas
- Vertikālais līknes garums
- Projektējamās nobrauktuves atrašanās vieta
- Reperis atrašanās vieta


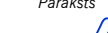

ŠĶĒRSOJAMĀS KOMUNIKACIJAS

- zemsprieguma kabelis
- apgaismojuma kabelis
- siltumtrase
- saimnieciskā kanalizācija
- saku kanalizācija
- saku kabelis
- ūdensvads

PIEZĪMES:

- Augstuma atzīmes absolūtās, 1977. gada Baltijas augstumu sistēmā.
- Visi plāna izmēri un augstuma atzīmes doti metros, slīpumi - procentos, ja nav norādīts citādi, punktu koordinātes - LKS92 koordinātu sistēmā.
- Komunikāciju dziļumu augstumi tiks precizēti pēc atšuršanas būvniecības laikā.
- Pirms būvdarbu uzsākšanas izsaukt visu ieinteresēto organizāciju pārstāvjus, lai uz vietas precizētu esošo inženierkomunikāciju atrašanās vietas un dziļumus.
- Būvniecības laikā ievērot gaisvadu un pazemes komunikāciju aizsardzības prasības un noteikumus.
- Rasējumu lapu CD-2-1 skatīt kopā ar ras.lapu CD-1-2 "Ģenerālplāns ar inženierkomunikācijām. Segumu plāns."
- Griezumus un segas konstrukcijas skatīt ras. lapā CD-3-1 "Griezumi. Mezgli."
- letves nosprašanās izmantot ass nosprašanās sarakstu paskaidrojuma rakstā.

Ietves labās malas garenprofila elementu parametri, m	$i=3,33\%$ $T=13,17$		$i=4,00\%$ $T=14,18$		$i=0,50\%$ $T=27,63$		$i=3,33\%$ $T=13,17$		$i=2,20\%$ $T=33,12$		$i=5,45\%$ $T=21,42$		$i=10,00\%$ $T=10,41$					
	Vir.H107,67m Vir.PK0+25,56 P=500,00		Vir.H107,43m Vir.PK0+73,9 P=500,00		Vir.H108,16m Vir.PK0+95,95 P=500,00		Vir.H109,13m Vir.PK1+39,9 P=500,00		Vir.H109,13m Vir.PK1+39,9 P=500,00		Vir.H109,13m Vir.PK1+39,9 P=500,00		Vir.H109,13m Vir.PK1+39,9 P=500,00					
Projektētās atzīmes, m	107,02	107,39	107,59	107,61	107,56	107,51	107,48	107,63	107,94	108,23	108,45	108,67	108,89	109,17	109,63	110,18	110,72	111,72
Esošās atzīmes uz ietves labās malas, m	107,22	107,56	107,77	107,88	107,81	107,54	107,47	107,57	107,94	108,34	108,33	108,69	108,87	109,07	109,72	110,13	110,65	111,42
Darba atzīme, m	-0,20	-0,17	-0,18	-0,28	-0,25	-0,04	0,01	0,05	0,00	-0,11	0,12	-0,02	0,02	0,10	-0,09	0,05	0,08	0,29
Brauktuves malas esošās atzīmes, m	106,57	106,63	106,68	106,76	106,85	106,99	107,14	107,32	107,49	107,77	107,90	108,08	108,28	108,60	108,93	109,46	110,03	111,23

Projektētājs:  Pils raj.215-31, Jēkabpils, LV-5202 Sīkru iela 6, Daugavpils, LV-5404 tālrunis: 65441254, 65221796 skaprojekts@inbox.lv			Pasūtītājs: Daugavpils pilsētas pašvaldības iestāde „Komunālās saimniecības pārvalde”			Pasūtījums: Nr.2-9/201	
Būvprojekts: Lielā Dārza ielas posmā no Liepājas ielas līdz Tukuma ielai gājēju ietves ar apgaismojumu izbūve, Daugavpilī							
Amats	Vārds, uzvārds	Paraksts	Datums	Rasējums: Izbūves plāns. Garenprofils.	Stadija	Marka un numurs	
Būvproj. vad.	T. Borovkova		11.2014		TP	CD-2-1	
Projektēja	T. Borovkova		11.2014		Mērogs: M1:500 Mv1:100, Mh1:1000	Arhīva Nr. D14-67D	